

Gemeinde Rumohr

Öffentliche Bürgerwerkstatt


18. Juni 2019, 10 Uhr, Alte Schule, Dorfstraße in Rumohr

BEGRÜSSUNG UND PRÄSENTATION

Nach der Begrüßung der insgesamt ca. 50 Teilnehmenden, davon ca. 10 Kinder und Jugendliche, stellten Frau Eilers, Frau Mehranshad und Frau Heppner des Planungsbüros BCS stad + region die Zielsetzung der Ortsentwicklungsplanung sowie den Ablauf des Planungs- und Beteiligungsprozesses vor. Anschließend nannten sie jeweils eine Auswahl der Ergebnisse des 1. Arbeitskreises, der öffentlichen Auftaktveranstaltung sowie der Kinder-, Jugend- und Senioren-beteiligungen. Die bereits gesammelten Ideen sollen nun in der Bürgerwerkstatt vertieft und ergänzt werden.


ARBEITSGRUPPENPHASE UND PRÄSENTATION DER ERGEBNISSE

Frau Eilers und Frau Heppner schlugen drei mögliche Themenbereiche für die Arbeitsgruppen vor: Bebauung, Grün- und Freiräume sowie Angebote und Dorfgemeinschaft. Es erfolgte eine Abstimmung per Handzeichen, wie viele Teilnehmende sich für die einzelnen Gruppen interessieren und daraufhin eine entsprechende Einteilung der Gruppentische. Die Teilnehmenden konnten nun in den Arbeitsgruppen ihre Wünsche und Ideen zur Entwicklung der Gemeinde Rumohr einbringen, diskutieren sowie auf Karteikarten und Plänen notieren bzw. skizzieren. Die Planerinnen der BCS stad + region standen den Teilnehmenden bei Fragen zur Verfügung. Nach der Arbeitsgruppenphase stellte jede der 3 Gruppen ihre jeweiligen Ergebnisse im Plenum vor.



ABSCHLUSS DER VERANSTALTUNG UND BEWERTUNG DER IDEEN

Bürgermeister Herr Langmack und die Planerinnen der BCS stad + region bedankten sich für die sehr engagierte und produktive Mitarbeit der Teilnehmenden. Alle erarbeiteten Ideen werden protokolliert, im weiteren Planungsprozess geprüft und wenn möglich in das Ortsentwicklungskonzept aufgenommen. In der **öffentlichen Abschlussveranstaltung am 4. September** sollen dann die auf den Beteiligungsergebnissen basierenden Maßnahmevorschläge vorgestellt werden. Auch hier besteht noch die Möglichkeit, ergänzende Anregungen einzubringen.

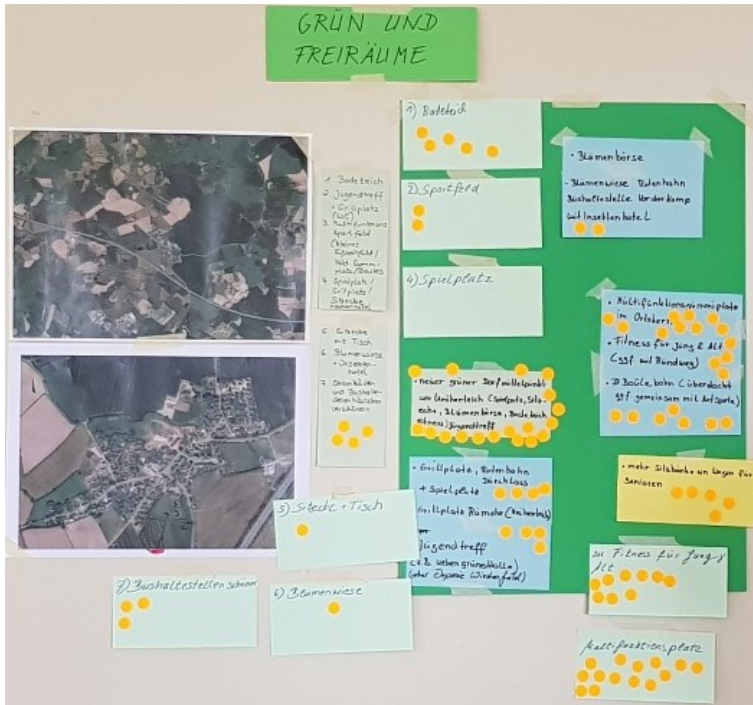


Nach offiziellem Ende der Veranstaltung konnten die Teilnehmenden die Ideen mit jeweils 6 Klebepunkten pro Person bewerten. Daraus ergab sich eine Priorisierung, welche Ideen besonders wichtig bzw. nachgefragt sind. Zudem konnte die Veranstaltung mit einem Klebepunkt auf dem Stimmungsbarometer bewertet werden.

ERGEBNISSE DER ARBEITSGRUPPEN

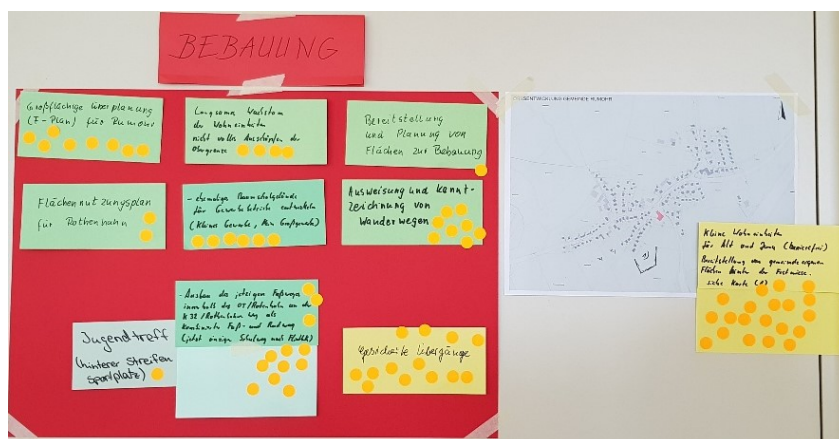
Nachfolgend sind alle Ideen der drei Arbeitsgruppen mit Angabe der vergebenen Punkte [in Klammern] aufgelistet. Hierbei muss beachtet werden, dass einige Ideen inhaltlich zusammengefasst werden können und folglich insgesamt mehr Punkte erhalten.

ARBEITSGRUPPE „GRÜN- UND FREIRÄUME“




- Neuer grüner Dorfmittelpunkt am Krähenteich (Spielplatz, Sitzecke, Blumenbörse, Badeteich, Fitness, Jugendtreff) [18]
- Multifunktionsplatz [14]
- Multifunktionsgummiplatz im Ortskern [9]
- Fitness für Jung & Alt [9]
- Boulebahn (überdacht, ggf. gemeinsam mit Axtsparte) [7]
- Stromkästen und Bushaltestellenhäuschen verschönern [7]
- Mehr Sitzbänke an Wegen für Senioren [5]
- Badeteich [5]
- Jugendtreff (z.B. neben grüner Halle oder Deponie Wiedenfeld) [4]
- Grillplatz + Spielplatz Rotenhahn (Durchlass), Grillplatz Rumohr (Krähenteich) [4]
- Fitness für Jung & Alt (ggf. mit Rundweg) [4]
- Sportfeld / Jugendtreff mit Grillplatz + WC [2]
- Blumenwiese Rotenhahn Bushaltestelle Vorderkamp, mit Insektenhotel [2]
- Blumenwiese + Insektenhotel [1]
- Sitzecke mit Tisch [1]
- Multifunktionssportfeld (kleines Fußballfeld / Gummiplatz / Boule)
- Spielplatz / Grillplatz mit Sitzecke und Insektenhotel
- Blumenbörse

ARBEITSGRUPPE „BEBAUUNG“




- Kleine Wohneinheiten für Alt und Jung (barrierefrei), Bereitstellung von gemeindeeigenen Flächen hinter der Festwiese (siehe Nr. 1 auf Plankarte) [20]



- Gesicherte Übergänge [13]
- Ausbau des jetzigen Fußweges innerhalb des OT Rotenhahn an der K 32 / Rotenhahner Weg als kombinierter Fuß- und Radweg (jetzt einziger Schulweg nach Flintbek) [12]
- Ausweisung und Kennzeichnung von Wanderwegen [8]
- Großflächige Überplanung (F-Plan) für Rumohr [8]
- Ehemaliges Baumschulgelände für Gewerbebetriebe entwickeln (kleines Gewerbe, kein Großgewerbe) [6]
- Langsames Wachstum der Wohnheiten, nicht volles Ausschöpfen der Obergrenze [4]
- Flächennutzungsplan für Rotenhahn [2]
- Bereitstellung und Planung von Flächen zur Bebauung [1]
- Jugendtreff (hinterer Streifen Sportplatz) [1]

ARBEITSGRUPPE „ANGEBOTE“



- Jobbörse / Nachbarschaftshilfe: Babysitten, Rasenmähen, Einkaufen für Senioren, Arztfahrten [13]
- Kiosk im Ortszentrum: Brötchen am WE, Snacks für Pendler & Berufstätige, alternativ Bäckerwagen [13]
- Wiederfeld: Hütte für Osterfeuer + Jugendtreff, Bouleplatz + Kubb für alle [2]
 - Hütte: Sitzplätze draußen und drinnen für ca. 15 Leute [2]
 - Hütte für Jugendliche [7]
- Gemeinschaftshütte: Axtwerfer, Jugendliche [8]
- Veranstaltungen / Ausflüge für alle: Freizeitpark, Theater, Sport usw., Bus chartern & Gruppenrabatt [7]
- Dorfmobil: fester Fahrplan zum Einkaufen etc., Mitfahrbänke [6]
- Kinder- und Jugendtreff: Angebote für ca. 6- bis 14-jährige (Kurse, Tischkicker etc. am Nachmittag, ca. 14 bis 19 Uhr), Betreuungsperson nötig! [5]
- Alte Brücke Rotenhahn: Arbeitsgruppe zur Gestaltung, Infotreff [2]
- Wanderwege: Grasdiekweg wiederherstellen, Wiederfeld – Spreng neu [1]
- Outdoorfitnessgeräte: ggf. Sportangebote Dörpsgill (Fitnesszirkel) nach draußen verlegen, im Wald möglich?

Bank-Plan: Standorte für neue Bänke und Picknickplätze bzw. Erweiterung der vorhandenen Möglichkeiten

